

Informe d'homologació

6^a SANSI SANT FELIU DE LLOBREGAT 2017

Cursa de 5 km



APARTATS DE L'INFORME

1.- Dades generals

2.- Base de calibrat

3.- Mesurament de la prova

Lectures dels comptadors (Pre i Postcalibrat)

Fulls de ruta

Reajustament punts quilomètrics

4.- El recorregut

Generalitats del recorregut

Distàncies sortida/arribada i sortida/km 5, 10

Variació altura sortida/arribada i sortida/ km 5, 10

Descripció

Croquis - Plànol - Detalls del circuit

Carrerer del recorregut

Ubicació dels punts quilomètrics

5.- Certificat d'homologació

6.- Annexos

1.- Dades Generals

DADES GENERALS

Dades de la prova

Prova	<i>6^a SANSI SANT FELIU DE LLOBREGAT 2017 (5 KM)</i>			
Organitzador	<i>Club Atletisme La Sansi</i>			
Localitat/s	<i>Sant Feliu de Llobregat</i>			
Data de la prova	<i>29/10/2017</i>		Prova del calendari	<i>Autonòmic</i>
Responsable	<i>José Luis Blanco</i>		Telèfon	<i>607421286</i>

Dades del recorregut

Distància de la prova	<i>5000 metres</i>	Recorregut	<i>En cercle</i>	Prova de	<i>Ruta</i>
Tipus de circuit	<i>Urbà</i>				

Dades del mesurament

Data	<i>21/10/2017</i>	Hora d'inici	<i>8:00</i>	Hora de finalització	<i>14:00</i>
Mesurador Oficial	<i>Bep Solé</i>			Categoria	<i>FCA 1</i>
Mesurador Local	<i>Bep Solé</i>			Categoria	<i>FCA 1</i>

Base de calibrat

Localització	<i>Carrer sense nom entre Ciutat Esportiva F.C. Barcelona i via del tren</i>			
Localitat	<i>Sant Joan Despí</i>			
Distància de la base de calibrat	<i>450 metres</i>	Núm. de registre	<i>E-16001-B</i>	
Homologador/s	<i>Emili Castaño Comparada</i>			

DADES GENERALS

Dades de la prova					
Prova	6^a SANSI SANT FELIU DE LLOBREGAT 2017 (5 KM)				
Organitzador	CLUB ATLETISME LA SANSI				
Localitat	Sant Feliu de Llobregat			Província	Barcelona
Responsable de l'organització:	José Luis Blanco				
Telèfon	607421286	Fax		email	jlblanco3000@yahoo.es
Prova del calendari	Autonòmic				
Data de la competició	29/10/2017				

Dades de l'homologació					
Base de calibrat					
Localització	Carrer sense nom, lateral Ciutat Esportiva F.C.Barcelona i via tren				
Localitat	Sant Joan Despí			Província	Barcelona
Data	11/06/2016	Homologador	Emili Castaño		
Distància de la base de calibrat	450	m	Núm. de registre	E-16001-B	

Dades del recorregut					
Localitat/s	Sant Feliu de Llobregat			Província	Barcelona
Distància de la prova	5.000 m.				
*Recorregut	Urbà		Urbà i interurbà		
*Tipus de recorregut	Cercle	Doble Cercle		Mixt	
*Tipus de prova	Ruta			Marxa	

Dades del mesurament					
Data	21/10/2017	Hora d'inici	8.00 h	Hora acabament	14.00 h
Homologador Oficial	Bep Solé			Categoria	FCA 1
Homologador Local				Categoria	

*Ratllar el que no s'escaigui.

El present informe té com a objecte, avaluar el compliment del recorregut amb els requisits establerts, perquè les marques obtingudes siguin considerades com a vàlides.

2.- Base de calibrat

E-16001-B



LECTURES DEL COMPTADOR JONES

NOM DE LA PROVA : 6ª SANSI SANT FELIU DE LLOBREGAT 2017

PRESA DE DADES SOBRE UNA DISTANCIA CALIBRADA DE : 450 metres.

NOM DEL MESURADOR : Bep Solé CATEGOR FCA 1

CONDICIONS : Bones

COMENTARI : _____

CALIBRAT PRE-MESURAMENT

DIA: 21/10/2017 HORA: 8,00 h TEMPERATURA: 15 C °

NÚMEROS COMPTADOR	1ª PASSA	2ª PASSA	3ª PASSADA	4ª PASSADA
SORTIDA	143400	148480	153560	158640
FINAL	148475	153555	158635	163715
DIFERÈNCIA	5075	5075	5075	5075
MITJA	$(5075 + 5075 + 5075 + 5075) : 4 = 5075$			
	$5075 : 450 \times 1,001 = 11.289,056$			

CALIBRAT POST-MESURAMENT

DIA: 21/10/2017 HORA: 13,53 h TEMPERATURA: 25 C °

NÚMEROS COMPTADOR	1ª PASSA	2ª PASSA	3ª PASSADA	4ª PASSADA
SORTIDA	424400	429470	434540	439610
FINAL	429468	434538	439607	444677
DIFERÈNCIA	5068	5068	5067	5067
MITJA	$(5068 + 5068 + 5067 + 5067) : 4 = 5067,5$			
	$5067,5 : 450 \times 1,001 = 11.272,372$			

CONSTANT DE TREBALL PER AL DIA:

11.280,714

3.- Mesurament de la prova

El mesurament es realitza a la vegada amb el recorregut de 10 km.
En arribar al primer pas per l'accés a l'estadi es pren la mesura en el punt de bifurcació cap a la línia d'arribada. El resultat és de **4.8039493 km** a partir d'aquí es mesura el recorregut fins el km 5. Els metres restants són **0.2103807 km**. Amb un total de 5.01431 km. Els 14.31 m es retallen en el 1 gir del C. Mataró. (7.155x2) per ajustar els **5 km**.

4.- El recorregut

Generalitats del recorregut / Circuit 1/3

							C	NC	
1.- La cursa es desenvolupa per carreteres asfaltades, carrils per a bicicletes o senders per a vianants al llarg de la carretera, que no passen per terrenys tous amb gespa o alguna superfície semblant <u>Observacions</u>							<input checked="" type="checkbox"/>	<input type="checkbox"/>	
2.- La sortida i l'arribada, no han de distar una de l'altra, en més del 50% de la distància de la cursa, mesurada en línia recta									
Dist. Sor → Meta	<u>0</u>	m	Dist. Carrera	<u>5000</u>	m	% Dist.	<u>0,0%</u>	<input checked="" type="checkbox"/>	<input type="checkbox"/>
2.1.-Es compleix aquesta norma entre la sortida i els diferents punts de referència intermedis									
Dist. Sor → Km 10	<u>0</u>	m	Dist. Carrera	<u>10.000</u>	m	% Dist.	<u>0,0%</u>	<input checked="" type="checkbox"/>	<input type="checkbox"/>
Dist. Sor → Km 15	<u> </u>	m	Dist. Carrera	<u>15.000</u>	m	% Dist.	<u>0,0%</u>	<input checked="" type="checkbox"/>	<input type="checkbox"/>
Dist. Sor → Km 20	<u> </u>	m	Dist. Carrera	<u>20.000</u>	m	% Dist.	<u>0,0%</u>	<input checked="" type="checkbox"/>	<input type="checkbox"/>
Dist. Sor → ½ Marató	<u> </u>	m	Dist. Carrera	<u>21.097,5</u>	m	% Dist.	<u>0,0%</u>	<input checked="" type="checkbox"/>	<input type="checkbox"/>
Dist. Sor → Km 25	<u> </u>	m	Dist. Carrera	<u>25.000</u>	m	% Dist.	<u>0,0%</u>	<input checked="" type="checkbox"/>	<input type="checkbox"/>
Dist. Sor → KM 30	<u> </u>	m	Dist. Carrera	<u>30.000</u>	m	% Dist.	<u>0,0%</u>	<input checked="" type="checkbox"/>	<input type="checkbox"/>
<u>Observacions</u>									

Generalitats del recorregut / Circuit 2/3

3.- La disminució de l'altitud entre la sortida i l'arribada no excedeix de l'1‰ (1 m per Km)								<input checked="" type="checkbox"/>	<input type="checkbox"/>		
Altitud sortida	<u>34</u>	m	Altitud arribada	<u>34</u>	m	Disminució	<u>0 m</u>	<input checked="" type="checkbox"/>	<input type="checkbox"/>		
3.1.-											
. Es compleix aquesta norma entre la sortida i els diferents punts de referència intermedis											
Altitud sortida	<u>34</u>	m	Altitud Km	10	<u>34</u>	m	Disminució	<u>0 m</u>	<input checked="" type="checkbox"/>	<input type="checkbox"/>	
Altitud sortida	<u> </u>	m	Altitud Km	15	<u> </u>	m	Disminució	<u>0 m</u>	<input checked="" type="checkbox"/>	<input type="checkbox"/>	
Altitud sortida	<u> </u>	m	Altitud Km	20	<u> </u>	m	Disminució	<u>0 m</u>	<input checked="" type="checkbox"/>	<input type="checkbox"/>	
Altitud sortida	<u> </u>	m	Altitud Km	½	<u> </u>	m	Disminució	<u>0 m</u>	<input type="checkbox"/>	<input type="checkbox"/>	
Altitud sortida	<u> </u>	m	Altitud Km	25	<u> </u>	m	Disminució	<u>0 m</u>	<input type="checkbox"/>	<input type="checkbox"/>	
Altitud sortida	<u> </u>	m	Altitud Km	30	<u> </u>	m	Disminució	<u>0 m</u>	<input type="checkbox"/>	<input type="checkbox"/>	
4.- Modificacions del recorregut - circuit											
4.1.- La modificació no és superior al 5%											
Modificació	<u>0</u>	m	Circuit	<u>0</u>	m	Variació	<u>0,0%</u>	<input type="checkbox"/>	<input type="checkbox"/>		
4.2.- Existeixen modificacions anteriors (tres com a màxim)											
Data	<u>-</u>	Modificació	<u>0</u>	m	Circuit	<u>0</u>	m	Variació	<u>0,0%</u>	<input type="checkbox"/>	<input type="checkbox"/>
Data	<u>-</u>	Modificació	<u>0</u>	m	Circuit	<u>0</u>	m	Variació	<u>0,0%</u>	<input type="checkbox"/>	<input type="checkbox"/>
Data	<u>-</u>	Modificació	<u>0</u>	m	Circuit	<u>0</u>	m	Variació	<u>0,0%</u>	<input type="checkbox"/>	<input type="checkbox"/>
5.- El recorregut estarà tancat al trànsit motoritzat durant el transcurs de la prova.								<input checked="" type="checkbox"/>	<input type="checkbox"/>		
6.- Marxa. La longitud del circuit no és superior a 2,5 km ni inferior a 2 km								<input type="checkbox"/>	<input type="checkbox"/>		

PLÀNOLS, CRÒQUIS I DETALLS DELS RECORREGUT (2/5)

Restriccions al circuit i girs amb restriccions

No hi ha restriccions en el recorregut.

El tram entre el km 3.8 i el km 4.2 la traçada curta es fa pel carril bici. Els atletes poden córrer també pel carril dels cotxes més a l'esquerra. Cal avisar que hi ha els tacs de goma al terra que separen el carril bici del carril de cotxes. Pot ser perillós si no es senyalitza, s'adverteix i es fa visible als corredors.


Cal anotar que al carrer Miquel Coll Alentorn al creuar el c. Reverend Martí Duran hi ha el cantell de la vorera que han de creuar els atletes i pot ser perillós sinó s'anivella i es senyalitza.

PLÀNOLS, CRÒQUIS I DETALLS DELS RECORREGUT (3/5)

Detalls de la sortida i arribada

<p><u>Línia sortida / arribada</u></p> <p>Vista general</p> <p>A 63.50 m. sortida 100 m. ll.</p> <p>A 36.50 m. arribada 100 m. ll.</p>	
<p>Referència dreta</p>	<p>Línia sortida / arribada a inici grada 79.2 cm</p>

Referència
esquerra



PLÀNOLS, CRÒQUIS I DETALLS DELS RECORREGUT (4/5)





CARRERER DEL RECORREGUT




Carrer - Via	Punts d'interès	Restriccions – Cons i tanques
1ª volta		
Estadi Municipal d'Atletisme	Sortida Volta a la pista pel carrer 1	<i>Volta a la pista. Ocupació dels 6 carrers</i>
C. Mataró (direcció oest)	Anada	<i>Lateral muntanya</i>
Gir 180 °	Gir 180°	
C. Mataró (direcció est)	Tornada / Km 1 /	<i>Lateral Llobregat</i>
Crtra Sansón		<i>Tot</i>
C. Miquel Coll Alentorn		<i>Tot</i>
Pg dels Pins	/ Km 2 /	<i>Tot</i>
C. Constitució		<i>Tot</i>
PI Estació		<i>Costat Llobregat</i>
Pg Bertrand		<i>Tot</i>
C. Pi i Margall		<i>Tot</i>
PI de la Vila		<i>Costat Esquerra</i>
C. Pi i Margall		<i>Tot</i>
Av. Laureà Miro. Crtra N-340	/ Km 3 / Km 4 /	<i>Lateral dret</i>
C. Comerç		<i>Tot</i>
C. Mataró (direcció est)		<i>Tot</i>
Estadi Municipal d'Atletisme	Arribada / Km 5 /	<i>Arribada a mitja recta dels 100 m.ll.</i>

UBICACIÓ DELS PUNTS QUILOMÈTRICS

Km	Ubicació
Km 1	C. Mataró. DR. Restaurant A Dues Rodes . ESQ. Pista Atletisme
Km 2	Pg dels Pins. DR. N° 35 Carpinteria Sant Feliu . ESQ. N° 28A Abogados 4x4 i Físio Vitae. N° 28
Km 3	Av. Laureà Miró. DR. N° 197-201 Personal Foto . ESQ. N° 192 Coquette i Casa
Km 4	Av. Laureà Miró. DR. Mini Magatzems . ESQ. Creuament. Abans de AMES
Km 5	Estadi Municipal d'Atletisme. Recta Pista atletisme. DR. Principi Grada . ESQ. Línia central camp futbol. 5ª tanca 80 m. fem. 79.2 cm abans de la grada

Km	Ubicació	
Sortida	Pista Atletisme	
	Gir 180° C. Mataró	

<p>Km 1</p>	<p>C. Mataró. DR. Restaurant A Dues Rodes. ESQ. Pista Atletisme</p>	 <p style="text-align: right; border: 1px solid red; padding: 2px;">KM 1</p>
<p>Km 2</p>	<p>Pg dels Pins. DR. Nº 35 Carpinteria Sant Feliu. ESQ. Nº 28A Abogados 4x4 i Físio Vitae. Nº 28</p>	 <p style="text-align: right; border: 1px solid red; padding: 2px;">KM 2</p>
<p>Km 3</p>	<p>Av. Laureà Miró. DR. Nº 197-201 Personal Foto. ESQ. Nº 192 Coquette i Casa</p>	
		 <p style="text-align: right; border: 1px solid red; padding: 2px;">KM 3</p>

<p>Km 4</p>	<p>Av. Laureà Miró. DR. Mini Magatzems. ESQ. Creuament. Abans de AMES</p>	
		
<p>Km 5</p>	<p>Recta Pista atletisme. DR. Principi Grada. ESQ. Línia central camp futbol. 5ª tanca 80 m. fem</p>	

5.- Certificat d'homologació

CERTIFICAT DE MESURAMENT DE RECORREGUT DE PROVA EN CARRETERA

NOM DE LA PROVA : 6ª SANSI SANT FELIU DE LLOBREGAT 2017 (5 KM)

UBICACIÓ : Sant Feliu de Llobregat

DATA DE LA PROVA : 29/10/2017 DISTÀNCIA DE LA PROVA EN METRES: 5.000,00

DISTÀNCIA MESURADA DEL RECORREGUT : 5.000,00 DATA MESURA: 21/10/2017

ALTITUD (en metres sobre el nivell del mar)	SORTIDA	META
	34	34

	Metres	‰	
Diferència d'altitud entre sortida i arribada:	0	0,00	Compleix la normativa

	Metres	%	
Distància en línia recta entre sortida i arribada:	0	0,00	Compleix la normativa

TIPUS DE RECORREGUT (en cercle, de punt a punt, etc.) : En cercle

MÈTODE DE MEDICIÓ : Bicicleta

MESURADOR 1 Bep Solé

MESURADOR 2 Bep Solé

Per la present es certifica que el recorregut descrit anteriorment i definit pel plànol que s'adjunta, ha estat mesurat i aprovat per a la seva certificació. El mesurament del recorregut s'ajusta a les normes de la I.A.A.F. Per a Recorreguts en Carretera, i la distància mesurada no és menor que l'oficial de la prova.

Qualsevol modificació efectuada en el recorregut descrit donarà origen a l'anul·lació del present certificat i aquell haurà de ser objecte d'un nou mesurament.



Data:
21/10/2017

Signat:
Bep Solé i Bep Solé
Mesuradors designats per la F.C.A.

Vist-i-plau FCA (Segell)